

ALTITUD	KILÓMETROS		ITINERARIO	CARAVANA	HORARIO PREVISTO		
	RECORRIDOS	A RECORRER			42 km/h	44 km/h	46 km/h
PROVINCIA DE VALENCIA							
Salida neutralizada. 13:45 h.							
677	0,0	158,3	Salida lanzada 100 m antes del hito kilométrico 170 de la <b>N-330</b> dirección Cofrentes	12:30	13:55	13:55	13:55
642	8,4	149,9	Cruce izda. dirección Yátova por la C/ Amadeo Reynés	12:42	14:07	14:06	14:05
642	8,6	149,7	<b>La Portera.</b> Giro izda. dirección Yátova, <i>resaltos y estrechamientos</i> , giro dcha. Plaza San José	12:42	14:07	14:06	14:06
644	8,9	149,4	Cruce izda. dirección Yátova por la <b>CV-429</b>	12:42	14:07	14:07	14:06
553	14,0	144,3	<b>Hortunas. CV-429</b>	12:50	14:15	14:14	14:13
434	40,8	117,5	<b>Yátova. Resaltos</b> Av. Diputación, <b>CV-429. Setos centrales (precaución)</b>	13:28	14:53	14:50	14:48
365	42,8	115,5	<b>Macastre.</b> Rotonda izda. dirección Buñol <b>CV-429</b>	13:30	14:56	14:53	14:50
365	43,0	115,3	Rotonda izda. dirección Alborache por la <b>CV-425</b>	13:30	14:56	14:53	14:51
340	44,0	114,3	Cruce rotonda dcha. dirección Turís por la <b>CV-415</b>	13:31	14:57	14:55	14:52
272	50,5	107,8	<b>Turís. Resaltos y setos centrales, CV-415. Precaución</b>	13:40	15:07	15:03	15:00
271	51,8	106,5	Rotonda dcha. dirección Picassent por la <b>CV-415</b>	13:47	15:09	15:05	15:02
225	62,0	96,3	<b>Huerto de la Rabasa. CV-415</b>	14:01	15:23	15:19	15:15
76	72,6	85,7	Rotonda izda. dirección Silla <b>CV-415</b>	14:06	15:38	15:34	15:29
37	74,0	84,3	<b>Picassent (Ext.).</b> Rotonda se sigue recto dirección Silla <b>A-7</b> por la <b>V-31-R</b>	14:07	15:40	15:35	15:31
27	76,0	82,3	<b>Alcàsser (Ext.). V-31-R</b>	14:20	15:43	15:38	15:34
16	77,4	80,9	Rotonda recto dirección Silla por la <b>CV-4110</b>	14:22	15:45	15:40	15:35
13	77,8	80,5	Rotonda izda. dirección Valencia por la <b>CV-4007, señales centrales y pirulos</b>	14:23	15:46	15:41	15:36
10	80,0	78,3	<b>Beniparrell.</b> Camí Real de Madrid, <i>estrechamiento, setos centrales y rotondas. Precaución</i>	14:25	15:49	15:44	15:39
10	81,5	76,8	<b>Albal.</b> Av. Padre Carlos Ferris	14:27	15:51	15:46	15:41
10	82,5	75,8	<b>Catarroja.</b> Camí Real, Av. Ramón y Cajal, <i>resaltos</i>	14:28	15:52	15:47	15:42
12	83,6	74,7	<b>Massanassa. Estrechamiento</b> Av. Blasco Ibáñez	14:40	15:54	15:49	15:44
12	84,5	73,8	<b>Alfajar. Resaltos de goma</b>	14:41	15:55	15:50	15:45
12	85,0	73,3	<b>Benetússer.</b> Av. Camí Nou, C/ Menéndez Pelayo, Av. del País Valenciano	14:52	15:56	15:50	15:45
12	85,6	72,7	Cruce rotonda dcha. dirección Sedaví por la <b>CV-407</b>	14:53	15:57	15:51	15:46
10	86,5	71,8	<b>Sedaví. Mediana cerrar parte izda. 800 m resaltos</b>	14:54	15:58	15:52	15:47
5	87,9	70,4	Rotonda izda. dirección Castellar <b>CV-401</b> , cruce rotonda dcha. dirección Castellar por Camí de les Vaques	14:56	16:00	15:54	15:49
5	88,4	69,9	<b>L'Oiveral.</b> Izda. dirección Castellar por C/ Gloria, dcha. Camí del Tremolar	15:00	16:01	15:55	15:50
5	89,0	69,3	<b>Castellar.</b> Izda. dirección Valencia por Av. del Doctor Ruiz y Gómez, se sigue por la Ctra. de la Font d'en Corts	15:01	16:02	15:56	15:51
5	92,2	66,1	Cruce dcha. dirección Nazaret por Av. de Antonio Ferrandis	15:02	16:06	16:00	15:55
5	93,0	65,3	<b>Valencia.</b> Rotonda dcha. <i>precaución vías de tranvía dirección</i> Oceanogràfic, C/ Eduardo Primo Yúfera, Carrera del Riu	15:03	16:07	16:01	15:56
5	94,0	64,3	Cruce rotonda izda. dirección Nazaret por la <b>CV-5010</b>	15:04	16:09	16:03	15:57
5	97,3	61,0	Cruce rotonda dcha. dirección Pinedo por la <b>CV-5010</b>	15:08	16:14	16:07	16:01
5	98,3	60,0	<b>PINEDO. CV-5010. Bonificado</b>	15:09	16:15	16:09	16:03
5	103,0	55,3	<b>El Saler. Resaltos y mediana bolardos</b> , pasa a ser la <b>CV-500</b> <i>paso estrecho (precaución)</i>	15:14	16:22	16:15	16:09
5	110,0	48,3	<i>Setos centrales y bolardos</i>	15:22	16:32	16:25	16:18
5	112,0	46,3	<b>El Perellonet. CV-500</b>	15:25	16:35	16:27	16:21
5	116,0	42,3	<b>El Perelló. CV-500, setos centrales</b>	15:28	16:40	16:33	16:26

PUERTOS DE MONTAÑA

ALTO DE LA MONTAÑA DE CULLERA

Km 158,3. Desnivel 179 m. Ascenso 1,9 km. Porcentaje 9,4%

PARADA TÉCNICA CARAVANA

PICASSENT

Km 74. Salida 14:17 h.

CATARROJA

Km 82,5. Salida 14:38 h.




ALFAJAR

Km 84,5. Salida 14:51 h.

PASOS CON PRECAUCIÓN BANDERAS AMARILLAS

RD-RI-R = Rtda., B = Badenes, SC = Setos, M = Medianas, GD = Curvas y cruces a la derecha, GI = Curvas y cruces a la izquierda, PE = Paso estrecho, T = Túnel

GI 886,7 - R 71 - R 72,2 - RI 72,6 - R 74 - R 75,6 - R 76 - R 77 - R 77,4 - RI 77,8 - R 78,4 - R 78,8 - R 79,2 - R 79,6 - SC 78,8 - R 81 - R 81,2 - R 83,2 - R 83,6 - R 84 - RD 85,6 - SC 86,2 - SC 86,7 - RI 87,7 - RD 87,9 - RI 88,4 - GI 88,4 - GD 88,8 - GI 89 - R 89,8 - RD 90,3 - R 90,4 - GD 92,2 - RD 93 - RI 94 - RD 94,6 - RD 95,3 - RD 95,5 - R 97 - RD 97,3 - R 97,9 - R 98,5 - RD 99,6 - R 101,2 - R 102,2 - R 103 - R 103,8 - R 105,6 - SC 106,7 - R 108 - SC 110 - R 112 - R 117 - R 117,4 - R 118,7 - SC 118,8 - GD 122,4 - GI 124,5 - RD 128,8 - RI 129,1 - RD 129,7 - RI 130,5 - RD 131 - RI 131,6 - R 132 - RI 132,8 - R 133,2 - R 133,6 - R 133,8 - R 133,8 - R 134,3 - R 135,4 - GI 135,9 - R 136 - R 139,3 - RD 140,1 - RD 141,6 - GI 144,6 - GI 146,6 - RD 151 - RI 151,2 - RD 151,8 - R 152,7 - RD 153,2 - RI 153,7 - R 154,1 - RI 155 - R 155,4 - R 155,7 - R 156 - GI 156,4 - GD 156,6 - GI 157,2

ALTITUD	KILÓMETROS		ITINERARIO	CARAVANA	HORARIO PREVISTO		
	RECORRIDOS	A RECORRER			42 km/h	44 km/h	46 km/h
▲ Viene de pág. 87							
5	118,7	39,6	Les Palmeres. Pasa a ser la CV-502	15:31	16:44	16:36	16:29
5	120,0	38,3	Mareny de Barraquetes. CV-502	15:33	16:46	16:38	16:31
5	122,4	35,9	Cruce dcha. dirección Sueca por ctra. rural	15:35	16:49	16:41	16:34
5	124,5	33,8	Cruce izda. dirección Cullera por ctra. rural (ctra. estrecha)	15:37	16:52	16:44	16:37
5	128,8	29,5	Cruce dcha. dirección Sueca por la CV-502	15:41	16:59	16:50	16:43
5	129,1	29,2	Cullera. Rotonda izda. dirección centro ciudad	15:41	16:59	16:51	16:43
5	129,7	28,6	Cruce rotonda dcha. dirección Favara por ctra. local, C/ de Partida Senades	15:42	17:00	16:51	16:44
5	131,0	27,3	Cruce rotonda dcha. dirección Favara por la CV-5040 rotonda izda. dirección El Brosquil	15:44	17:02	16:53	16:45
5	132,8	25,5	Cruce rotonda izda. dirección centro ciudad, Av. Joan Fuster, C/ d'Agustín Olivert, C/ 25 d'Abril, resaltes	15:46	17:04	16:56	16:48
5	134,0	24,3	Cullera. Pasa a ser la CV-503, resaltes	15:48	17:06	16:57	16:49
27	138,4	19,9	Faro de Cullera. Pasa a ser la CV-502	15:54	17:12	17:03	16:55
5	141,6	16,7	Rotonda dcha. dirección Valencia por la CV-502		17:17	17:08	16:59
5	144,0	14,3	Mareny de San Lorenzo. CV-502		17:20	17:11	17:02
5	144,6	13,7	Cruce izda. dirección Sueca por ctra. rural. A partir de este punto es el mismo recorrido hasta dos km de meta		17:21	17:12	17:03
5	146,6	11,7	Cruce izda. dirección Cullera por ctra. rural (ctra. estrecha)		17:24	17:14	17:06
5	151,0	7,3	Cruce rotonda dcha. dirección Sueca por la CV-502		17:30	17:20	17:11
5	151,2	7,1	Cullera. Cruce izda. dirección Cullera por la CV-5040, rotonda dcha. dirección Favara C/ de Partida Senades, rotonda dcha. dirección Favara, CV-5040 rotonda izda. dirección Tabernes		17:31	17:21	17:12
5	155,0	3,3	Rotonda izda. dirección centro ciudad, Av. Joan Fuster, C/ d'Agustín Olivert, C/ 25 d'Abril		17:36	17:26	17:17
5	156,4	1,9	 Cruce izda. dirección Montaña de Cullera. Comienza Puerto		17:38	17:28	17:19
23	156,6	1,7	Giro dcha. dirección Montaña de Cullera		17:38	17:28	17:19
78	157,2	1,1	Giro dcha. dirección Montaña de Cullera		17:39	17:29	17:20
184	158,3	0,0	  ALTO DE LA MONTAÑA DE CULLERA. META		17:41	17:30	17:21

 PUERTOS DE MONTAÑA

 ALTO DE LA MONTAÑA DE CULLERA

Km 158,3. Desnivel 179 m.  
Ascenso 1,9 km. Porcentaje 9,4%

PARADA TÉCNICA CARAVANA

PICASSENT

Km 74. Salida 14:17 h.

CATARROJA

Km 82,5. Salida 14:38 h.

ALFAFAR

Km 84,5. Salida 14:51 h.

 PASOS CON PRECAUCIÓN BANDERAS AMARILLAS

RD-RI-R = Rtda., B = Badenes, SC = Setos, M = Medianas, GD = Curvas y cruces a la derecha, GI = Curvas y cruces a la izquierda, PE = Paso estrecho, T = Túnel

GI 886,7 - R 71 - R 72,2 - RI 72,6 - R 74 - R 75,6 - R 76 - R 77 - R 77,4 - RI 77,8 - R 78,4 - R 78,8 - R 79,2 - R 79,6 - SC 78,8 - R 81 - R 81,2 - R 83,2 - R 83,6 - R 84 - RD 85,6 - SC 86,2 - SC 86,7 - RI 87,7 - RD 87,9 - RI 88,4 - GI 88,4 - GD 88,8 - GI 89 - R 89,8 - RD 90,3 - R 90,4 - GD 92,2 - RD 93 - RI 94 - RD 94,6 - RD 95,3 - RD 95,5 - R 97 - RD 97,3 - R 97,9 - R 98,5 - RD 99,6 - R 101,2 - R 102,2 - R 103 - R 103,8 - R 105,6 - SC 106,7 - R 108 - SC 110 - R 112 - R 117 - R 117,4 - R 118,7 - SC 118,8 - GD 122,4 - GI 124,5 - RD 128,8 - RI 129,1 - RD 129,7 - RI 130,5 - RD 131 - RI 131,6 - R 132 - RI 132,8 - R 133,2 - R 133,6 - R 133,8 - R 133,8 - R 134,3 - R 135,4 - GI 135,9 - R 136 - R 139,3 - RD 140,1 - RD 141,6 - GI 144,6 - GI 146,6 - RD 151 - RI 151,2 - RD 151,8 - R 152,7 - RD 153,2 - RI 153,7 - R 154,1 - RI 155 - R 155,4 - R 155,7 - R 156 - GI 156,4 - GD 156,6 - GI 157,2