




CONTRARRELOJ INDIVIDUAL

| ALTITUD | KILÓMETROS | | ITINERARIO | CARAVANA | HORARIO PREVISTO | |
|---------------------|------------|------------|---|----------|------------------|-----------------|
| | RECORRIDOS | A RECORRER | | | PRIMER CORREDOR | ÚLTIMO CORREDOR |
| PROVINCIA DE BURGOS | | | | | | |
| 862 | 0,0 | 7,1 |  Rampa de salida frente a la Catedral: Plaza de Sta. María, C/ Sta. Águeda. <i>Comienza Puerto</i> | 14:30 | 17:19 | 20:22 |
| 861 | 0,1 | 7,0 | <i>Estrechamiento y 200 m de firme irregular de piedra</i> | 14:30 | 17:19 | 20:22 |
| 874 | 0,6 | 6,5 | Giro de 180° a la dcha. C/ Fernán González, C/ Doña Jimena | 14:31 | 17:19 | 20:22 |
| 888 | 1,0 | 6,1 | C/ San Esteban, <i>tramo en sentido contrario a la circulación estrechamiento tramo de pavés</i> | 14:33 | 17:20 | 20:23 |
| 893 | 1,3 | 5,8 | Giro izda. Ctra. del Castillo, <i>se va en sentido contrario</i> | 14:33 | 17:20 | 20:23 |
| 942 | 2,5 | 4,6 |  ALTO DEL CASTILLO | 14:33 | 17:22 | 20:25 |
| 871 | 3,7 | 3,4 | Curva dcha. de 90° en descenso (<i>precaución</i>) | 14:35 | 17:23 | 20:26 |
| 866 | 3,8 | 3,3 | Curva izda. de 90° en descenso (<i>precaución</i>). Av. del Cid Campeador, <i>isleta central se va por la dcha.</i> | 14:35 | 17:23 | 20:26 |
| 868 | 4,1 | 3,0 | Cruce rotonda dcha. dirección Madrid por Av. de Cantabria | 14:35 | 17:24 | 20:27 |
| 862 | 4,5 | 2,6 | Cruce dcha. dirección Centro Ciudad por Av. Reyes Católicos | 14:37 | 17:24 | 20:27 |
| 859 | 5,5 | 1,6 | Rotonda izda. Plaza España, por C/ San Lesmes, <i>paso estrecho</i> | 14:37 | 17:25 | 20:28 |
| 859 | 5,8 | 1,3 | Giro dcha. dirección Centro Ciudad por la C/ Vitoria | 14:37 | 17:26 | 20:29 |
| 858 | 6,1 | 1,0 | Giro dcha. por C/ Santander, <i>paso estrecho</i> | 14:39 | 17:26 | 20:29 |
| 859 | 6,6 | 0,5 | Giro de 180° por C/ Concordia, entrada zona peatonal (<i>precaución</i>), Plaza Alonso- Martínez, C/ Laín Calco, C/ Paloma | 14:39 | 17:27 | 20:30 |
| 857 | 7,1 | 0,0 |  CATEDRAL. META | 14:40 | 17:27 | 20:30 |

 PUERTOS DE MONTAÑA ALTO DEL CASTILLO

Km 2,5. Desnivel 80 m.
Ascenso 2,5 km. Porcentaje 3,2%

OBSERVACIONES

Los 184 corredores saldrán a intervalos de 1 minuto.