





# ITINÉRAIRE HORAIRE

KM		ÉTAPE 19		HORAIRES			
À parcourir	Parcourus			Caravane	45 km/h	43 km/h	41 km/h
<b>PYRÉNÉES-ATLANTIQUES (64)</b>							
		<b>D281</b>	<b>MOURENX (D281-D9)</b>		<b>10:20</b>	<b>12:20</b>	<b>12:20</b>
		D9	Quartier des Crêtes (OS-MARSILLON)				
			Quartier Bachard (ABIDOS)				
			LAGOR				
<b>207</b>	<b>0</b>		<b>MOURENX</b>		<b>10:30</b>	<b>12:30</b>	<b>12:30</b>
202.1	4.9		MASLACQ (D9-VC-D275)		10:37	12:36	12:37
199.1	7.9	D275	ARGAGNON (près) (D275-D817)		10:41	12:40	12:41
198.1	8.9	D817	Gouze (MONT) (D817-D275)		10:43	12:42	12:43
<b>194.9</b>	<b>12.1</b>	<b>D275</b>	<b>Côte de Bareille</b>		<b>10:48</b>	<b>12:46</b>	<b>12:48</b>
193.1	13.9		ARTHEZ-DE-BÉARN (D275-D946-D731-D31-D946)		10:50	12:48	12:50
189.9	17.1	D946	N'haux		10:55	12:53	12:54
188.9	18.1		Carrefour D946-D31		10:56	12:54	12:55
185.8	21.2	D31	HAGETAUBIN (près) (D31-D945)		11:01	12:58	13:00
182.8	24.2	D945	LACADÉE		11:05	13:02	13:04
180.2	26.8		SAULT-DE-NAVAILLES (D945-D101)		11:09	13:06	13:09
<b>LANDES (40)</b>							
173.8	33.2	D933 S	CASTAIGNOS-SOUSLENS (près)		11:18	13:14	13:16
170.3	36.7		MOMUY		11:24	13:19	13:21
166.3	40.7		HAGETMAU (D933 S-VC-D933 S)		11:29	13:24	13:27
159.5	47.5		Barrat (HORSARRIEU) (près)		11:39	13:33	13:36
159.3	47.7		Menhir de Capdoubos (SAINTE-COLOMBE)		11:40	13:33	13:36
158	49		DUMES (près)		11:42	13:35	13:38
156.5	50.5		Bertaout (AUDIGNON) (près)		11:44	13:37	13:40
154.3	52.7		Carrefour D933 S-D408-VC		11:47	13:40	13:43
153	54	VC	SAINT-SEVER (VC-D933) (entrée)		11:49	13:42	13:45
<b>152.9</b>	<b>54.1</b>		<b>SAINT-SEVER</b>		<b>11:49</b>	<b>13:42</b>	<b>13:45</b>
147.6	59.4	D933	BAS-MAUCO (près) (D933-D933 S)		11:57	13:49	13:53
143.4	63.6	D933 S	Castagnet (BENQUET) (près)		12:03	13:55	13:59
137.8	69.2		SAINT-PIERRE-DU-MONT		12:11	14:02	14:07
136.3	70.7		MONT-DE-MARSAN (D933 S-VC-D634)		12:13	14:04	14:09
<b>136</b>	<b>71</b>		<b>Passage à niveau n°29</b>		<b>12:14</b>	<b>14:05</b>	<b>14:09</b>
131.2	75.8	D634	L'Échassier (CAMPET-ET-LAMOLÈRE) (D634-D651)		12:21	14:11	14:16
125.4	81.6	D651	Parentis d'Uchacq (UCHACQ-ET-PARENTIS)		12:29	14:19	14:24
121.4	85.6		CÈRE		12:35	14:24	14:29
114.9	92.1		BROCAS-LES-FORGES		12:45	14:33	14:39
107.9	99.1		LABRIT		12:55	14:42	14:48
90.1	116.9		LUXEY (D651-D4)		13:21	15:06	15:13
84.4	122.6	D4	CALLEN		13:29	15:13	15:21
<b>GIRONDE (33)</b>							
77.1	129.9	D8	Capdarrieux		13:40	15:23	15:31
76	131		BOURIDEYS		13:42	15:25	15:33
72.6	134.4		Hourdos (PRÉCHAC)		13:47	15:29	15:37
67.7	139.3		Taris (PRÉCHAC)		13:54	15:36	15:44
64.5	142.5		VILLANDRAUT (D8-D114-D3-D8)		13:59	15:40	15:49
61	146		NOAILLAN		14:04	15:45	15:54
59.7	147.3		La Saubotte		14:06	15:46	15:56
57.3	149.7		Manhot (LÉOGEATS)		14:09	15:50	15:59
55.6	151.4		Brouquet (LÉOGEATS, SAUTERNES)		14:11	15:52	16:01
53	154		Carrefour D8-D8 E4		14:15	15:55	16:05
49.8	157.2	D8 E4	La Montagne-Est (PREIGNAC) (D8 E4-VC)		14:20	15:59	16:09
48.8	158.2	VC	Carrefour VC-D109		14:21	16:01	16:11
48.7	158.3	D109	Moulin de Lamothe (PREIGNAC)		14:22	16:01	16:11
48.1	158.9		Jean Dubos (PUJOLS-SUR-CIRON)		14:22	16:02	16:12
47.5	159.5		Carrefour D109-D114		14:23	16:03	16:12
46.8	160.2	D114	La Pinese		14:24	16:03	16:13
44.6	162.4		Raspide		14:28	16:06	16:17
43.7	163.3		Carrefour D114-D1113		14:29	16:08	16:18
43.1	163.9	D1113	BARSAC		14:30	16:08	16:19
40.3	166.7		CÉRON (D1113-D11)		14:34	16:12	16:23
38.8	168.2	D11	CADILLAC (D11-D10-D10 E7)		14:36	16:14	16:25
38.4	168.6	D10 E7	BÉGUEY (D10 E7-D13)		14:37	16:15	16:25
36.8	170.2	D13	Reynon		14:39	16:17	16:27
34.3	172.7		Jourdan (RIONS) (près)		14:43	16:20	16:31
33.6	173.4		CARDAN		14:44	16:21	16:32
29.9	177.1		Gaudin		14:49	16:26	16:37
28.7	178.3		CAPIAN		14:51	16:28	16:39

## DISTANCE DÉPART FICTIF

### DÉPART RÉEL

4,4 km

## COLS OU CÔTES

### OU ARRIVÉE EN ALTITUDE

 **Km 12.1 - Côte de Bareille**  
Montée de 1,9 km à 5,3 %

## RELAIS-ÉTAPE

3, allée de Lattre de Tassigny

33410 Cadillac

**Km 168,4**

## ITINÉRAIRE HORS COURSE

Évacuation dès le parking hors course (pas d'emprunt du parcours). Prendre (en sens inverse de l'accès au site de départ) l'avenue Charles Moureu (D281), l'avenue du Bourg (D33), l'avenue du Lac (D281), la D281 vers Artix. À Artix, prendre la D817 en direction de l'A64-A65. Prendre l'A64 (entrée n°9) en direction de Bordeaux-Pau. Quitter l'A64 pour prendre l'A65 en direction de Bordeaux. Poursuivre dans cette direction sur l'A62. À l'approche de Bordeaux, prendre l'A630 puis la N230 (rocade extérieure de Bordeaux) en direction de Paris. Quitter la N230 à la sortie n°26 et prendre la N89 en direction de Libourne. Quitter la N89 à la sortie n°8 « Libourne-Centre » et prendre la D2089 en direction de Libourne-Centre. À Arveyres, prendre la D18 en direction de Génissac.

**Point d'insertion sur le parcours de la course :** carrefour D18-D121 à Génissac à 7 km de la ligne d'arrivée

**Distance totale :** 255 km



# ITINÉRAIRE HORAIRE

KM		ÉTAPE 19		HORAIRES			
À parcourir	Parcours			Caravane	45 km/h	43 km/h	41 km/h
23.4	183.6		Mailleu (CRÉON, LA SAUVE) (D13-D239)	14:59	16:35	16:46	16:59
22.6	184.4	D239	Baudin (D239-D13)	15:00	16:36	16:47	17:00
21	186	D13	Le Pastin (LA SAUVE)	15:02	16:38	16:50	17:02
20.8	186.2		CRÉON (D13-D671-D121 ES-D20-D121)	15:02	16:38	16:50	17:02
16.3	190.7	D121	La Réole (CAMIAC-ET-SAINT-DENIS)	15:09	16:44	16:56	17:09
12.5	194.5		SAINT-QUENTIN-DE-BARON	15:15	16:49	17:01	17:15
10.8	196.2		La Capette (NÉRIGÉAN) (près)	15:17	16:52	17:04	17:17
8.9	198.1		Peyrfaures	15:20	16:54	17:06	17:20
7.9	199.1		GÉNISSAC (D121-D18-D121)	15:21	16:55	17:08	17:21
6.3	200.7		Carrefour D121-D1089	15:24	16:58	17:10	17:24
2	205	D1089	Pont de Dordogne (MOULON, LIBOURNE)	15:30	17:03	17:16	17:30
0	207		LIBOURNE	15:33	17:06	17:19	17:33

## DERNIERS KM DE L'ÉTAPE

PLAN DES DERNIERS KM

